СХЕМА ТЕРРИТОРИАЛЬНОГО ПЛАНИРОВАНИЯ ШЕРБАКУЛЬСКОГО МУНИЦИПАЛЬНОГО РАЙОНА ОМСКОЙ ОБЛАСТИ

КАРТА ПЛАНИРУЕМОГО РАЗМЕЩЕНИЯ ОБЪЕКТОВ МЕСТНОГО ЗНАЧЕНИЯ ШЕРБАКУЛЬСКОГО МУНИЦИПАЛЬНОГО РАЙОНА ОМСКОЙ ОБЛАСТИ

М 1:50000

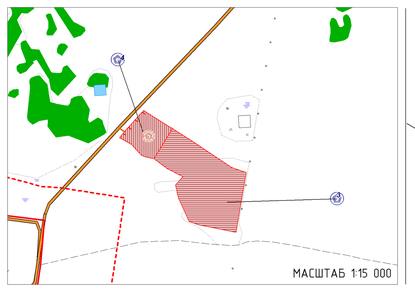

МАРЬЯНОВСКИЙ МУНИЦИПАЛЬНЫЙ РАЙОН

МОСКАЛЕНСКИЙ МУНИЦИПАЛЬНЫЙ РАЙОН

ПОЛТАВСКИЙ МУНИЦИПАЛЬНЫЙ РАЙОН

КАЗАХСТАН

ОДЕССКИЙ МУНИЦИПАЛЬНЫЙ РАЙОН

АЗОВСКИЙ МУНИЦИПАЛЬНЫЙ РАЙОН

ШЕРБАКУЛЬСКИЙ РАЙОН

Марьяновка
Новоцарицино
Полтавка
Брезицк
Руслановка
Азово
Александровка

ИЗЮМОВСКОЕ СЕЛЬСКОЕ ПОСЕЛЕНИЕ
АЛЕКСАНДРОВСКОЕ СЕЛЬСКОЕ ПОСЕЛЕНИЕ
БАБЕЖСКОЕ СЕЛЬСКОЕ ПОСЕЛЕНИЕ
МАКСИМОВСКОЕ СЕЛЬСКОЕ ПОСЕЛЕНИЕ
ШЕРБАКУЛЬСКОЕ ГОРОДСКОЕ ПОСЕЛЕНИЕ
БОРИСОВСКОЕ СЕЛЬСКОЕ ПОСЕЛЕНИЕ
СЛАВЯНСКОЕ СЕЛЬСКОЕ ПОСЕЛЕНИЕ
КУТУЗОВСКОЕ СЕЛЬСКОЕ ПОСЕЛЕНИЕ
КРАСНОЯРСКОЕ СЕЛЬСКОЕ ПОСЕЛЕНИЕ
ЕКАТЕРИНОСЛАВСКОЕ СЕЛЬСКОЕ ПОСЕЛЕНИЕ

Вишневка, Артакшил, Большой Искак, Кайчубай, Северное, Изюмовка, Александровское, Центральное, Борисовское, Шербакуль, Бабеж, Больше-Васильевка, Вербовка, Южное, Тарналы, Комсомольское, Путиловка, Максимовка, Ларга, Дубровка, Елизаветино, Славянское, Таловское, Красный Восток, Славянка, Кутузовка, Яблоновка, Карагаш, Красноярка, Кокчинск, Шахат, Екатеринославка, Кудук-Чилик, Новоскатовка, Крушановка, Чадск, Солнцево, Комиссаровское 1-е

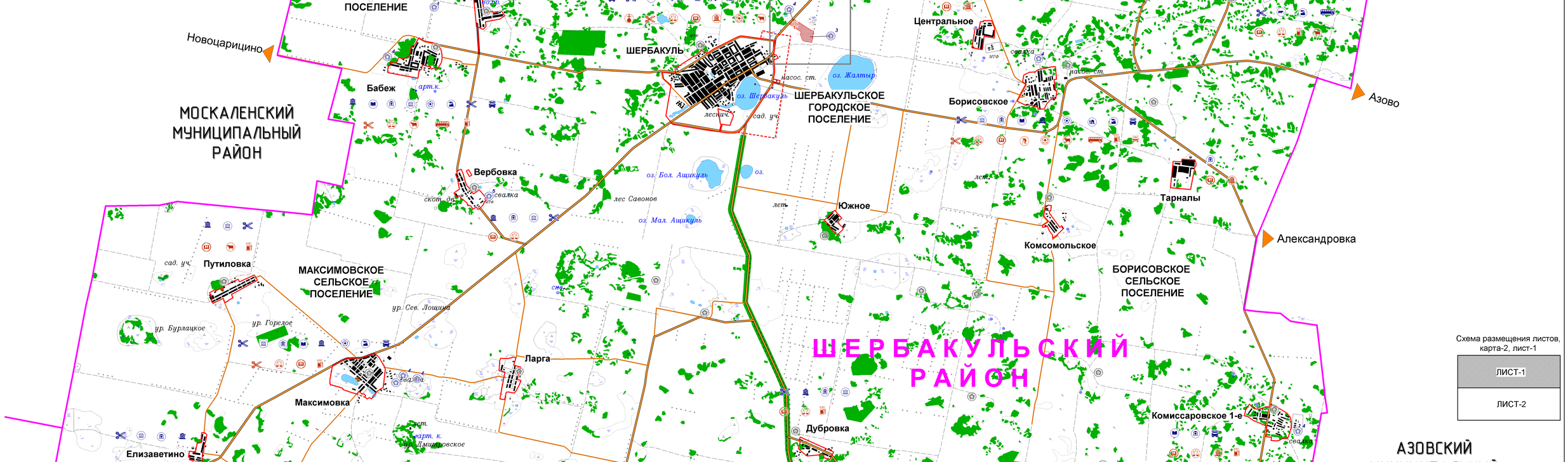

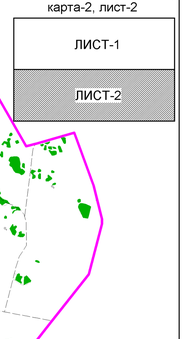

ЭКСПЛИКАЦИЯ ПЛАНИРУЕМЫХ ОБЪЕКТОВ КАПИТАЛЬНОГО СТРОИТЕЛЬСТВА ШЕРБАКУЛЬСКОГО МУНИЦИПАЛЬНОГО РАЙОНА ОМСКОЙ ОБЛАСТИ

Наименование поселения	Наименование населенного пункта	Учреждения образования и дошкольного воспитания	Учреждения здравоохранения и социального обеспечения	Учреждения культуры и искусства	Физкультурно-спортивные объекты	Объекты торговли и общественного питания	Учреждения административно-деловые, хоз., объекты соц. обслуживания	Учреждения и предприятия производственного и коммунально-бытового обслуживания
Александровское сельское поселение	с.Александровское	Детская школа творчества (20 мест)				Аптека		Автомобильная заправочная станция
								Переработка сельскохозяйственной продукции
	вуз Большой Исток			Клуб (60 мест)		Аптека		Автомобильная заправочная станция
Бабежское сельское поселение	с.Бабеж					Столовая		Баня с прачечной
						Аптека		Переработка сельскохозяйственной продукции
								Автомобильная заправочная станция
								Автостоянки
	д.Больше-Васильевка	Детский ясли-сад (15 мест)				Аптека		Автомобильная заправочная станция
	д.Вербовка	Начальная общеобразовательная школа (15 мест)				Аптека		
		Детский ясли-сад (15 мест)						
Борисовское сельское поселение	с.Борисовское	Детская школа творчества			Стадион	Столовая	Дом-интернат для пожилых людей (50 мест)	Баня с прачечной
		Детский ясли-сад (50 мест)				Аптека		Переработка сельскохозяйственной продукции
								Автостоянки
								Автомобильная заправочная станция
								ДПК * (местного значения)
	д.Центральное	Начальная общеобразовательная школа (40 мест)		Клуб		Аптека		Автомобильная заправочная станция
		Детский ясли-сад (50 мест)						
	д.Б-е Комиссаровское	Детский ясли-сад (50 мест)		Клуб		Аптека		Автомобильная заправочная станция
	д.Юпаше	Детский ясли-сад (20 мест)		Клуб				
	д.Комсомольское	Детский ясли-сад (20 мест)		Клуб		Аптека		
	д.Тарналы	Начальная общеобразовательная школа (40 мест)		Клуб				Автомобильная заправочная станция
		Детский ясли-сад (20 мест)						
Екатеринославское сельское поселение	с.Екатеринославка	Детская школа творчества (20 мест)			Стадион	Магазин	Церковь	Баня с прачечной
		Детский ясли-сад (120 мест)					Гостиничный комплекс	Фермерское хозяйство
							Дом-интернат для пожилых людей на 50 мест (Люкс)	Приемный пункт молока
								Ферма КРС (20 голов)
								Площадка дизт (1 машина-рассыпуха)
								Гостиница кочевая
								Пожарный пост (1 пожарный автомобиль)
	д.Новоскатовка							Ферма КРС (20 голов)
	д.Крушиновка			Клуб (60 мест)				Гостиная кочевая
	вуд.Кудук-Чилик							Свинокомплекс
	вуд.Шахат	Школа-сад (30 мест)						
Изюмовское сельское поселение	с.Изюмовка	Детский ясли-сад (20 мест)				Столовая		Баня с прачечной
						Аптека		Автомобильная заправочная станция
	д.Вишневка	Начальная общеобразовательная школа (30 мест)				Аптека		
		Детский ясли-сад (20 мест)						
	вуд.Кайчубай	Детский ясли-сад (60 мест)				Аптека		Автомобильная заправочная станция
	д.Северное	Детский ясли-сад (30 мест)				Аптека		Автомобильная заправочная станция
								Комбинат по переработке зерна
	вуд.Артакшил	Детский ясли-сад (30 мест)				Аптека		Автомобильная заправочная станция
Красноярское сельское поселение	с.Красноярка		Фельдшерско-акушерский пункт (реконструкция)		Стадион	Кафе	Баня с прачечной	Церковь
						Аптека	Гостиничный комплекс	Переработка сельскохозяйственной продукции
								Автостоянки
								Автомобильная заправочная станция
								Выжка скота
								ДПК * (местного значения)
	д.Екатинка					Аптека		Автомобильная заправочная станция
	д.Сосновка					Аптека		Автомобильная заправочная станция
	д.Чадск	Детский ясли-сад (30 мест)						Автомобильная заправочная станция
	д.Яблоновка	Начальная общеобразовательная школа (30 мест)				Аптека		Автомобильная заправочная станция
		Детский ясли-сад (40 мест)						
	вуд.Кокчетав					Аптека		
Кутузовское сельское поселение	с.Кутузовка	Детская школа творчества (20 мест)				Аптека		Переработка сельскохозяйственной продукции
								Автостоянки
								Автомобильная заправочная станция
								Выжка скота
	д.Дубровка	Начальная общеобразовательная школа (40 мест)						Автомобильная заправочная станция
		Детский ясли-сад (50 мест)						
Максимовское сельское поселение	с.Максимовка	Детский ясли-сад (50 мест)				Кафе		Баня с прачечной
						Аптека		Молочно-товарная ферма
								ДПК * (местного значения)
								Автомобильная заправочная станция
	д.Елизаветино					Аптека		
	д.Путиловка	Начальная общеобразовательная школа (30 мест)				Аптека		Автомобильная заправочная станция
	д.Ларга			Клуб		Аптека		
Славянское сельское поселение	с.Таловское			Библиотека (25 тыс.том)		Столовая		Баня с прачечной
						Аптека		Крестьянско-фермерское хозяйство
								Молочно-товарная ферма
								Автостоянки
								Автомобильная заправочная станция
	д.Красный Восток	Детский ясли-сад (20 мест)						Автомобильная заправочная станция
	д.Славянка	Детский ясли-сад (20 мест)				Аптека		Автомобильная заправочная станция
	д.Славянское	Начальная общеобразовательная школа (15 мест)				Аптека		
		Детский ясли-сад (15 мест)						
Шербакульское городское поселение	р.п.Шербакуль	Детский ясли-сад (120 мест)		Универсальная культурно-досуговый центр	Дворец спорта с бассейном и плоской кровлей	Столовая	Мечеть	Предприятие бытового обслуживания
		Детский ясли-сад (100 мест)	Стоматологический кабинет				Гостиница	Баня с прачечной
				Районная библиотека	Физкультурно-оздоровительный комплекс (фитнес-центр)			Система водоотведения с очистной сточных вод на биологических сооружениях

Примечание: ДПК - допустимая планировая комиссия*

ЭКСПЛИКАЦИЯ объектов специального назначения

Значок на карте проект.	Значок на карте сущ.	Номер объекта на карте	Наименование объекта
			кладбище
		1	скотомогильник
		2	скотомогильник, на закрытие
		3	полигон жидких коммунальных отходов (ЖКО)
		4	свалка действующая, на закрытие и рекультивацию
		5	свалка выведена из эксплуатации (подлежит рекультивации)
		1	межмуниципальный центр обращения с отходами-регионального значения
		2	мусоросортировочный (мусороперерабатывающий) комплекс-местного значения
		3	полигон жидких коммунальных отходов (ЖКО) - местного значения
		4	скотомогильник

МАСШТАБ 1:50 000

0 500 1000 2000 3000 4000 5000 м

УСЛОВНЫЕ ОБОЗНАЧЕНИЯ

проект	сущест.	Наименование
		государственная граница Российской Федерации
		граница муниципального района
		граница городского поселения
		граница сельского поселения
		граница населённого пункта
		приграничная зона
		земли лесного фонда
		земли, покрытые поверхностными водами
реконстр.		автомобильная дорога регионального (межмуниципального) значения
		автомобильная дорога местного (муниципального) значения
		ОБЪЕКТЫ КАПИТАЛЬНОГО СТРОИТЕЛЬСТВА
		общественно-делового назначения
		учебно-образовательного назначения
		культурно-досугового назначения
		спортивного назначения
		здравоохранения
		торговли и общественного питания
		социального обеспечения
		религиозного назначения
		коммунально-бытового обслуживания
		производственного и коммунально-складского назначения
		сельскохозяйственного назначения
		общественной безопасности
		специального назначения
		кладбища
		межмуниципальный центр обращения с отходами
		ОБЪЕКТЫ КАПИТАЛЬНОГО СТРОИТЕЛЬСТВА ТРАНСПОРТНОЙ ИНФРАСТРУКТУРЫ
		автовокзал, автостанция
		автомобильная заправочная станция
		станция технического обслуживания автомобилей

Изм.	Кол.уч.	Лист	N док.	Подпись	Дата	518-16-2-7-ТП	
Нач.отдела-нед.		Зельнов А. С.				СХЕМА ТЕРРИТОРИАЛЬНОГО ПЛАНИРОВАНИЯ ШЕРБАКУЛЬСКОГО МУНИЦИПАЛЬНОГО РАЙОНА ОМСКОЙ ОБЛАСТИ (с изменениями, 2016 год)	
Рук. группы		Малахова Н. В.					
Инженер		Мальцева Е. В.				Утверждаемая часть проекта	Стадия: ТП; Карта: 2; Листов: 1
						Карта планируемого размещения объектов местного значения Шербакульского муниципального района Омской области М 1:50 000	ЗАО "ЦГТ"