

**Утверждена**

**Приказом О предварительном согласовании предоставления земельного**

(наименование документа об утверждении, включая наименования органов государственной власти или

**участка КОМИТЕТА ПО ЭКОНОМИКЕ И УПРАВЛЕНИЮ**

органов местного самоуправления, принявших решение об утверждении схемы или

**МУНИЦИПАЛЬНЫМ ИМУЩЕСТВОМ АДМИНИСТРАЦИИ**

**ШЕРБАКУЛЬСКОГО МУНИЦИПАЛЬНОГО РАЙОНА ОМСКОЙ**

**ОБЛАСТИ**

подписавших соглашение о перераспределении земельных участков)

от \_\_\_\_\_ № \_\_\_\_\_







**Схема расположения земельного участка или земельных  
участков на кадастровом плане территории**

<b>Площадь земельного участка</b>		<b>358 м<sup>2</sup></b>
(указывается проектная площадь образуемого земельного участка, вычисленная с использованием технологических и программных средств, в том числе размещенных на официальном сайте федерального органа исполнительной власти, уполномоченного Правительством Российской Федерации на осуществление государственного кадастрового учета, государственной регистрации прав, ведение Единого государственного реестра недвижимости и предоставление сведений, содержащихся в Едином государственном реестре недвижимости, в информационно-телекоммуникационной сети "Интернет" (далее - официальный сайт), с округлением до 1 квадратного метра. Указанное значение площади земельного участка может быть уточнено при проведении кадастровых работ не более чем на десять процентов)		
<b>Обозначение характерных точек границ</b>	<b>Координаты, МСК-55, зона 1, м</b>	
	(указываются в случае подготовки схемы расположения земельного участка с использованием технологических и программных средств, в том числе размещенных на официальном сайте. Значения координат, полученные с использованием указанных технологических и программных средств, указываются с округлением до 0,01 метра)	
	<b>X</b>	<b>Y</b>
<b>1</b>	<b>2</b>	<b>3</b>
н1	423 061,41	1 286 561,09
н2	423 064,16	1 286 576,98
н3	423 056,43	1 286 579,15
н4	423 046,59	1 286 581,66
н5	423 036,87	1 286 567,27
н6	423 043,92	1 286 564,94
н7	423 055,23	1 286 562,70
н1	423 061,41	1 286 561,09



Масштаб 1:700

**Условные обозначения:**

-  - Существующая часть границы, имеющиеся в ЕГРН сведения о которой достаточны для определения ее местоположения
-  - Вновь образованная часть границы, сведения о которой достаточны для определения ее местоположения
-  - Характерная точка границы, сведения о которой позволяют однозначно определить ее положение на местности
-  - Граница земельного участка по сведениям ЕГРН
-  - Кадастровый номер земельного участка
-  - Зона с особыми условиями использования территории