



ШЕРБАКУЛЬСКИЙ МУНИЦИПАЛЬНЫЙ РАЙОН ОМСКОЙ ОБЛАСТИ

Инвестиционный профиль



ПОСЛАНИЕ ГЛАВЫ РАЙОНА

Уважаемые инвесторы!



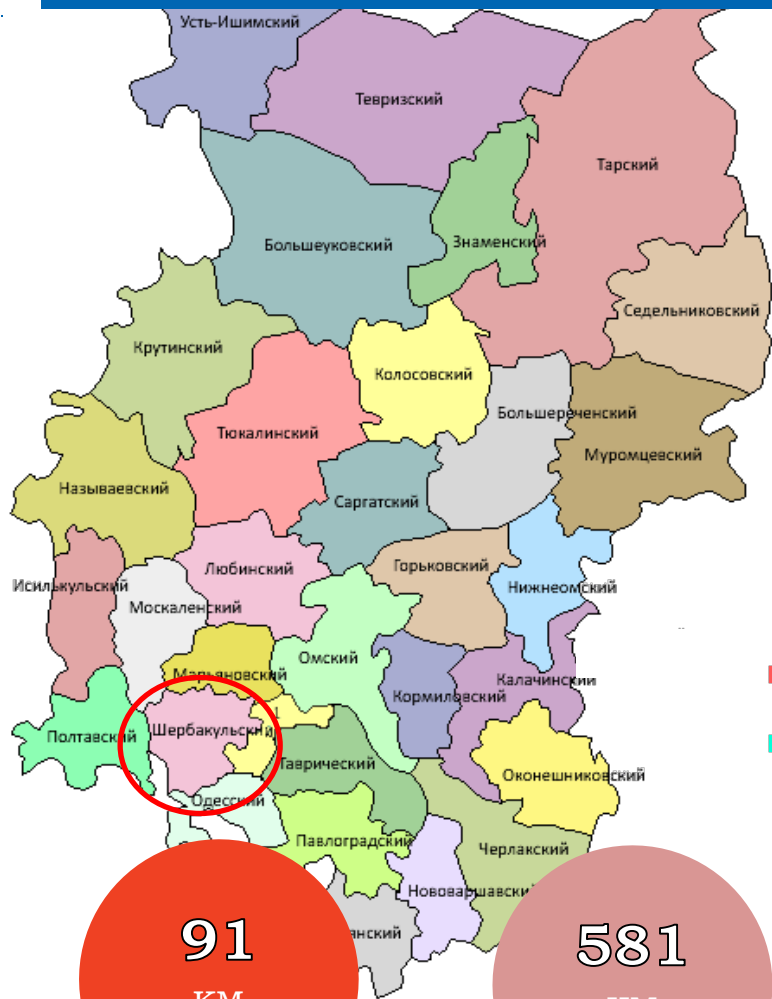
Шербакульский муниципальный район Омской области находится в благоприятной климатической зоне – южной лесостепи. Район достаточно богат природными ресурсами: лесными, водными, что предопределило высокие темпы заселенности района с начала его основания.

Экономика района успешно базируется на производстве сельскохозяйственной продукции, как в растениеводстве, так и в животноводстве. Поэтому нам необходимо привлечь в район предприятия по перерабатывающей и пищевой промышленности.

Администрация Шербакульского района готова оказать помощь при подборе площадок для реализации проектов, оказать содействие и поддержку на всех этапах их реализации, создать все необходимые условия для успешного ведения бизнеса. Усилия органов местного самоуправления направлены на перевоплощения территории Шербакульского района в территорию максимального благоприятствования инвестициям и развитию предпринимательства, мы рады приложить свой профессионализм, опыт и знания для успешной реализации совместных проектов на благо Шербакульского муниципального района!

А.А. МОЛОКАНОВ

ОБЩИЕ СВЕДЕНИЯ О РАЙОНЕ



Структура земель



Население



Площадь территории



Удаленность от границы города Омска



Транспортная сеть (протяженность автомобильных дорог)



Средний срок получения разрешения на строительство



Рыночная стоимость 1 га с/х земли



Тариф на электрическую энергию



НАШИ ПРЕИМУЩЕСТВА



➤ наличие плодородных земель



➤ развитый сектор малого предпринимательства



➤ наличие крупных сельскохозяйственных предприятий



➤ перспективы использования природных ландшафтов для развития туризма, инфраструктуры для отдыха и развлечений



➤ естественный прирост населения



➤ наличие свободных земельных участков, которые могут быть использованы в качестве инвестиционных площадок



➤ наличие схемы территориального планирования в муниципальном районе

КЛЮЧЕВЫЕ ОТРАСЛИ (НИШИ) РАЙОНА



Предпринимательство

Сельское хозяйство

Розничная торговля и общественное питание

Транспортировка и хранение

Оказание бытовых услуг

Техническое обслуживание и ремонт автомобилей

Прочие виды деятельности

Растениеводство

Животноводство

Обработывающее производство

- Хлеб, хлебобулочные изделия
- Мука пшеничная
- Молоко, молочные продукты
- Мясо, мясные продукты и полуфабрикаты
- Растительные нерафинированные масла (подсолнечное, рожжиковое, сурепное, льняное, амарантовое, расторопшное)



КЛЮЧЕВЫЕ ОРГАНИЗАЦИИ НА ТЕРРИТОРИИ РАЙОНА



**АО «Агрофирма
«Екатеринославская»**

Растениеводство и
животноводство



СПК «Славянский»

Растениеводство и
животноводство



**СПК
«Максимовский»**

Растениеводство и
животноводство



ЗАО «Кутузовское»

Растениеводство и
животноводство



ООО «Шик»

Растениеводство.
Производство
растительных масел



СПК «Красноярский»

Растениеводство и
животноводство



АО «Солнечное»

Растениеводство и
животноводство



**ООО
«Натурэкопродукт»**

Растениеводство и
животноводство



ПРИМЕРЫ РЕАЛИЗОВАННЫХ ИНВЕСТИЦИОННЫХ ПРОЕКТОВ

№	Наименование проекта	Срок реализации, год	Сумма инвестиций, млн. рублей
1	Техническое обновление и перевооружение отрасли сельского хозяйства (82 единицы техники и оборудования)	2021	179,6
2	Капитальный ремонт животноводческого помещения (коровника), ремонт летней доильной площадки, СПК «Максимовский», с. Максимовка	2021	3,8
3	Реконструкция и модернизация животноводческих помещений, ОАО «Агрофирма «Екатеринославская», с. Екатеринославка, д. Крушановка, д. Новоскатовка	2021	2,8
4	Ремонт коровников и телятников, приобретение племенного скота, СПК «Славянский», с. Таловское, д. Красный Восток, д. Сибиряк	2021	2,2
5	Создание племенного завода по разведению овец катумской породы, ИП Отрах Н.Н., р.п. Шербакуль	2021	1,5
6	Ремонт летней доильной площадки, СПК «Красноярский», д. Чадск	2021	0,5
Итого:			190,4




ПРИМЕРЫ РЕАЛИЗОВАННЫХ ИНВЕСТИЦИОННЫХ ПРОЕКТОВ

№	Наименование проекта	Срок реализации, год	Сумма инвестиций, млн. рублей
1	Техническое обновление и перевооружение отрасли сельского хозяйства (63 единицы техники и оборудования)	2022	266,1
2	Реконструкция животноводческих помещений, ОАО «Агрофирма Екатеринославская», с. Екатеринославка	2022	1,5
3	Модернизация животноводческих помещений, ЗАО «Кутузовское», д. Центральное, д. Дубровка, с. Кутузовка	2022	1,8
4	Ремонт летних доильных площадок, СПК «Славянский», д. Красный Восток	2022	0,18
5	Приобретение племенных животных, ИП Глава КФХ Тупанов А.Т., с. Кутузовка	2022	0,11
6	Приобретение племенных животных, ИП Глава КФХ Кригер Я.Р., р.п. Шербакуль	2022	0,19
7	Ремонт животноводческих помещений, АО «Солнечное», д. Солнцево	2022	3,2
8	Ремонт животноводческих помещений, СПК «Красноярский», д. Чадск	2022	1,55
Итого:			274,63




ПРИМЕРЫ РЕАЛИЗОВАННЫХ ИНВЕСТИЦИОННЫХ ПРОЕКТОВ

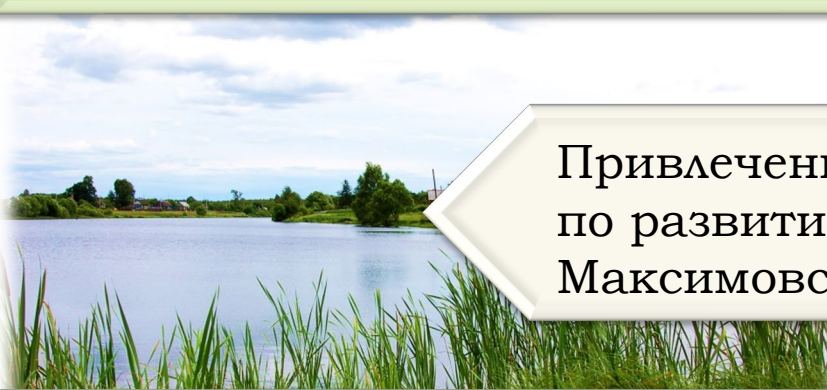
№	Наименование проекта	Срок реализации, год	Сумма инвестиций, млн. рублей
1	Техническое обновление и перевооружение отрасли сельского хозяйства (33 единицы техники и оборудования)	2023	34,76
2	Ремонт животноводческих помещений, ОАО «Агрофирма Екатеринославская», с. Екатеринославка	2023	1,0
3	Ремонт животноводческих помещений, ЗАО «Кутузовское», с. Кутузовка	2023	0,88
4	Ремонт животноводческих помещений, СПК «Максимовский», с. Максимовка	2023	0,18
5	Приобретение племенного скота, ИП Глава КФХ Тупанов А.Т., Гольман С.М.	2023	0,19
Итого:			37,01




Комплектование убойного цеха, объем инвестиций 4,5 млн. рублей (ООО «Сибкожа»)



Комплектование построенного цеха по производству хлеба, хлебобулочных и кондитерских изделий, объем инвестиций 30,0 млн. рублей (ИП (Глава КФХ) Бурма П.А.)



Привлечение инвестора для реализации проекта по развитию зоны отдыха на территории Максимовского сельского поселения

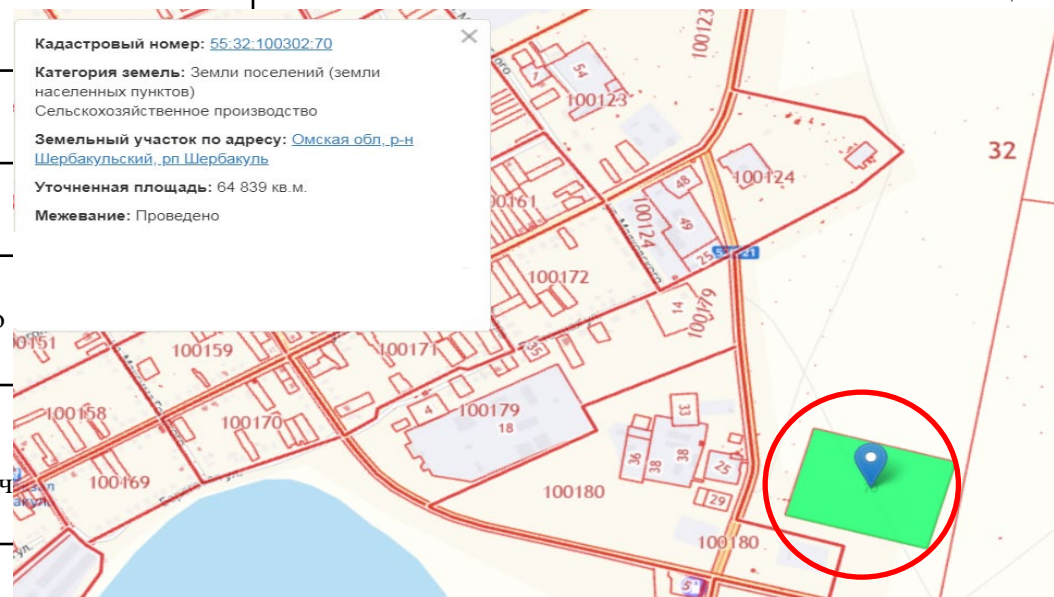


Привлечение инвестора для использования и развития имущественного комплекса общей площадью 4750,9 кв.м. (бывшего начального профессионального училища)

ЗЕМЕЛЬНЫЕ УЧАСТКИ ДЛЯ РЕАЛИЗАЦИИ ПРОЕКТОВ

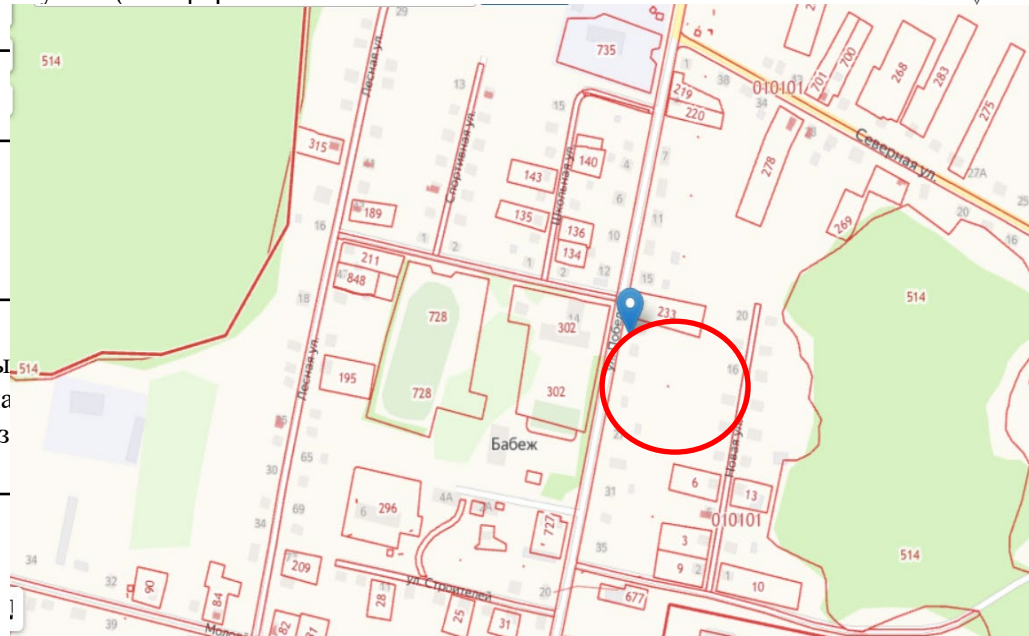


Кадастровый номер земельного участка	55:32:100302:70
Площадь в квадратных метрах	64839
Собственник	Шербакульское городское поселение
Категория земель. Вид разрешенного использования	Земли сельскохозяйственного назначения, для сельскохозяйственного производства
Электроснабжение	Возможно от подстанции 110/35/10 кВ «Шербакульская», ВЛ-10 кВф.3Ш. Текущий резерв мощности для подключения потребителей составляет 452 МВт
Газоснабжение	Отсутствует
Водоснабжение. Водоотведение	Ближайший существующий водопровод ПЭ д=160 мм расположен в 60 м от указанного участка
Подъездные пути	От автомагистрали - 0,09 км, примыкание к дороге отсутствует
Железнодорожные пути	Ж/д сообщение отсутствует
Здания и сооружения	Отсутствуют
Стоимость аренды и (или) выкупа инфраструктурной площадки, тыс. рублей	Ориентировочная стоимость арендной платы – 8911,80 руб./год
Контактная информация	8(38177)21070, ekosherb@mail.ru



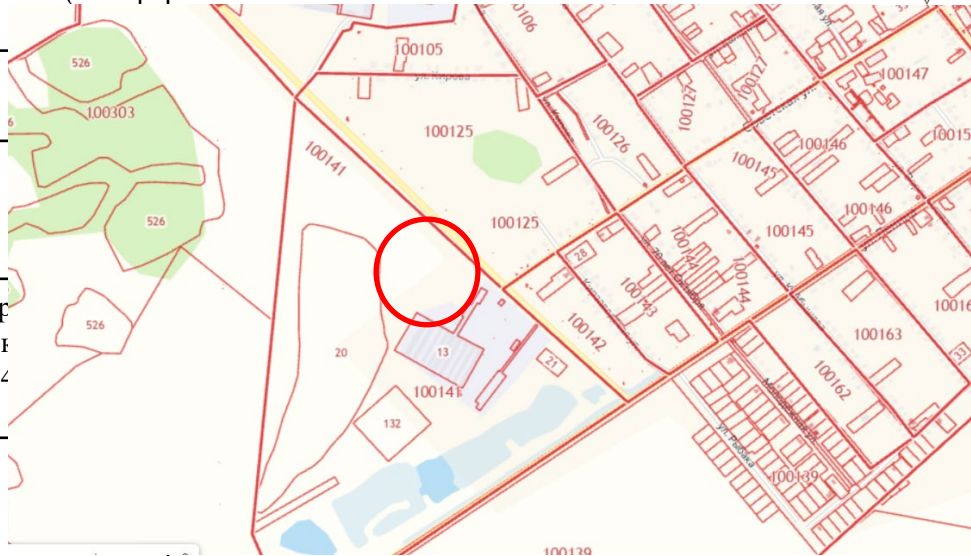


Кадастровый номер земельного участка	Не состоит на государственном кадастровом учете (номер кадастрового квартала 55:32:010101)
Площадь в квадратных метрах	6000
Собственник	Российская Федерация, распорядитель Администрация Шербакульского муниципального района Омской области
Категория земель. Вид разрешенного использования	Земли населенных пунктов, тяжелая промышленность, пищевая промышленность, строительная промышленность, связь, склад коммунальное обслуживание, общее пользование территории, деловое управление
Электроснабжение	Имеется возможность подключения к сетям, свободная мощность определяется инвестором (от подстанции до участка 150 м)
Газоснабжение	Отсутствует
Водоснабжение. Водоотведение	Имеется возможность подключения к сетям, ближайший существующий водопровод расположен в 120 м от указанного участка
Подъездные пути	От автомагистрали - 0,1 км, примыкание к дороге имеется в виде асфальтового покрытия
Железнодорожные пути	Ж/д сообщение отсутствует
Здания и сооружения	Отсутствуют
Стоимость аренды и (или) выкупа инфраструктурной площадки, тыс. рублей	Ориентировочная стоимость: арендной платы - 7200,00 руб./год; выкупа - 15000,00 руб./год
Контактная информация	8(38177)21070, ekosherb@mail.ru





Кадастровый номер земельного участка	Не состоит на государственном кадастровом учете (номер кадастрового квартала 55:32:100141)
Площадь в квадратных метрах	3000
Собственник	Российская Федерация, распорядитель Администрация Шербакульского муниципального района Омской области
Категория земель. Вид разрешенного использования	Земли населенных пунктов, промышленные и коммунально-складские организации 3, 4, 5 и опасности; объекты складского назначения 3, 4 опасности; склады
Электроснабжение	Имеется возможность подключения к сетям, свободная мощность определяется инвестором (от подстанции до участка 50 м)
Газоснабжение	Отсутствует
Водоснабжение. Водоотведение	Имеется возможность подключения к ближайшим сетям
Подъездные пути	От автомагистрали - 0,1 км, примыкание к дороге отсутствует
Железнодорожные пути	Ж/д сообщение отсутствует
Здания и сооружения	Отсутствуют
Стоимость аренды и (или) выкупа инфраструктурной площадки, тыс. рублей	Стоимость аренды или выкупа определяется после проведения торгов
Контактная информация	8(38177)21070, ekosherb@mail.ru





Кадастровый номер земельного участка	Не состоит на государственном кадастровом учете (номер кадастрового квартала 55:32:100139)
Площадь в квадратных метрах	2400
Собственник	Российская Федерация, распорядитель Администрация Шербакульского муниципального района Омской области
Категория земель. Вид разрешенного использования	Земли населенных пунктов, объекты розничной торговли
Электроснабжение	Имеется возможность подключения к ближайшим сетям
Газоснабжение	Отсутствует
Водоснабжение. Водоотведение	Имеется возможность подключения к ближайшим сетям
Подъездные пути	От автомагистрали - 0,1 км, примыкание к дороге отсутствует
Железнодорожные пути	Ж/д сообщение отсутствует
Здания и сооружения	Отсутствуют
Стоимость аренды и (или) выкупа инфраструктурной площадки, тыс. рублей	Стоимость аренды или выкупа определяется после проведения торгов
Контактная информация	8(38177)21070, ekosherb@mail.ru

Кадастровый номер: [55:32:100139:82](#)

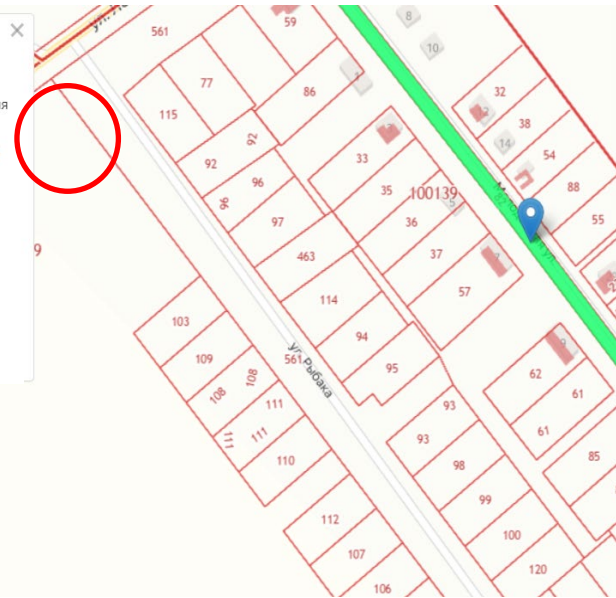
Категория земель: Земли населенных пунктов (земли населенных пунктов)

Земельный участок, предназначенный для размещения автомобильной дороги

Земельный участок по адресу: [Омская область, р-н Шербакульский, рп Шербакуль, под объектом недвижимости автомобильная дорога по улице Молодежная](#)

Уточненная площадь: 4 629 кв. м.

Межевание: Проведено





Кадастровый номер земельного участка	Не состоит на государственном кадастровом учете (номер кадастрового квартал 55:32:020110)
Площадь в квадратных метрах	1500
Собственник	Российская Федерация, распорядитель Администрация Шербакульского муниципального района Омской области
Категория земель. Вид разрешенного использования	Земли населенных пунктов, объекты розничной торговли
Электроснабжение	Имеется возможность подключения к ближайшим сетям
Газоснабжение	Имеется возможность подключения к ближайшим сетям (расстояние 30 м)
Водоснабжение. Водоотведение	Имеется возможность подключения к ближайшим сетям (расстояние 60 м)
Подъездные пути	В 10 метрах до ближайшей автодороги с асфальтным покрытием
Железнодорожные пути	Ж/д сообщение отсутствует
Здания и сооружения	Отсутствуют
Стоимость аренды и (или) выкупа инфраструктурной площадки, тыс. рублей	Стоимость аренды или выкупа определяется после проведения торгов
Контактная информация	8(38177)21070, ekosherb@mail.ru

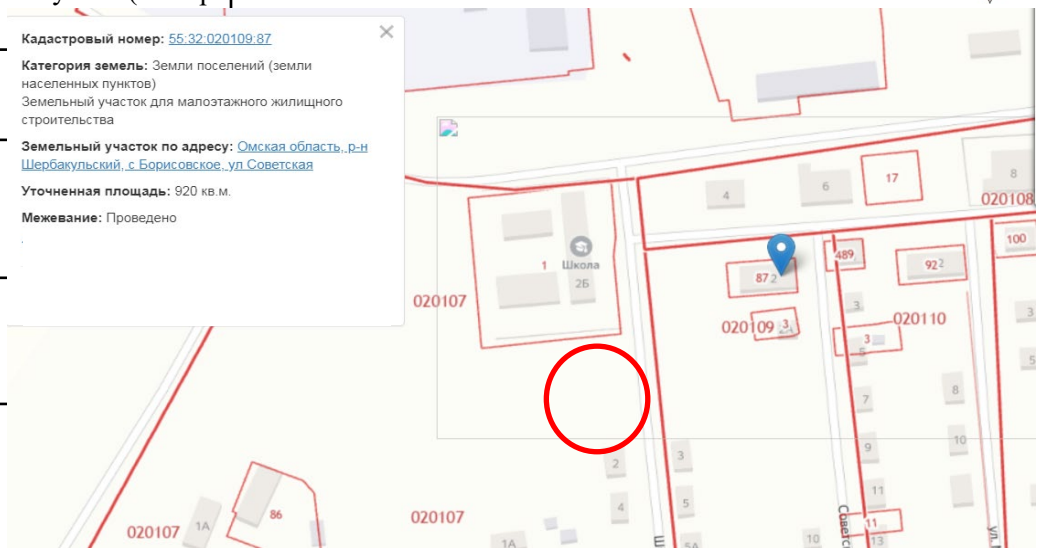
Кадастровый номер: [55:32:020109:87](#)

Категория земель: Земли поселений (земли населенных пунктов)
Земельный участок для малоэтажного жилищного строительства

Земельный участок по адресу: [Омская область, р-н Шербакульский, с. Борисовское, ул. Советская](#)

Уточненная площадь: 920 кв. м.

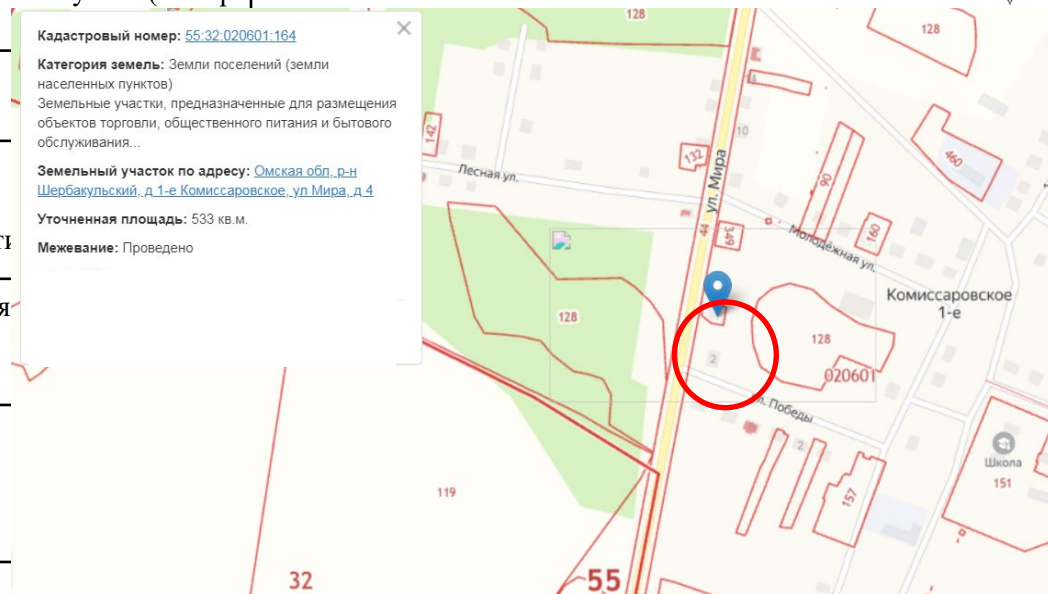
Межевание: Проведено



ЗЕМЕЛЬНЫЕ УЧАСТКИ ДЛЯ РЕАЛИЗАЦИИ ПРОЕКТОВ

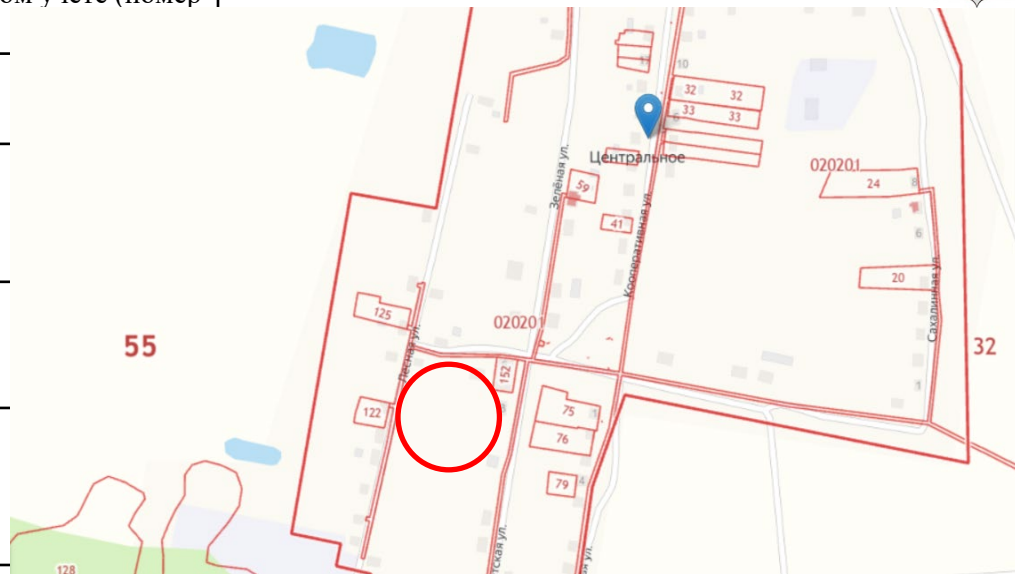


Кадастровый номер земельного участка	Не состоит на государственном кадастровом учете (номер кадастрового квартала 55:32:020601)
Площадь в квадратных метрах	2000
Собственник	Российская Федерация, распорядитель Администрация Шербакульского муниципального района Омской области
Категория земель. Вид разрешенного использования	Земли населенных пунктов, для ведения личного подсобного хозяйства
Электроснабжение	Имеется возможность подключения к ближайшим сетям
Газоснабжение	Имеется возможность подключения к ближайшим сетям (расстояние 30 м)
Водоснабжение. Водоотведение	Ближайшая точка водоснабжения 100 м
Подъездные пути	В 20 метрах до ближайшей автодороги с асфальтным покрытием
Железнодорожные пути	Ж/д сообщение отсутствует
Здания и сооружения	Отсутствуют
Стоимость аренды и (или) выкупа инфраструктурной площадки, тыс. рублей	Стоимость аренды или выкупа определяется после проведения торгов
Контактная информация	8(38177)21070, ekosherb@mail.ru



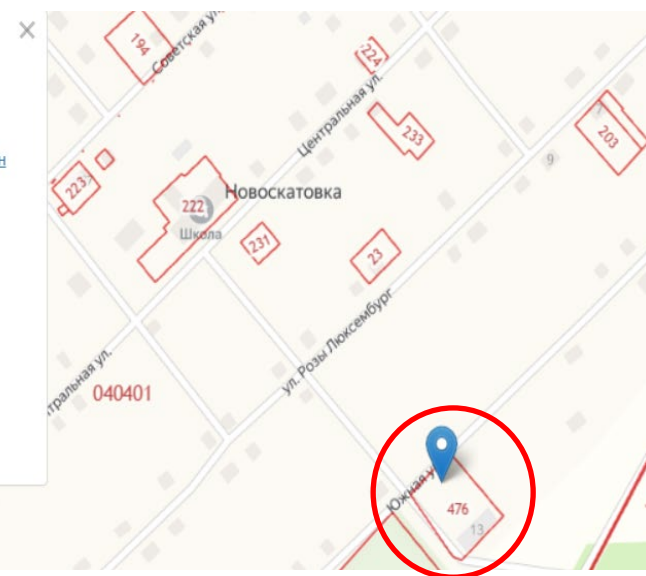


Кадастровый номер земельного участка	Не состоит на государственном кадастровом учете (номер кадастрового квартала 55:32:020201)
Площадь в квадратных метрах	1000
Собственник	Российская Федерация, распорядитель Администрация Шербакульского муниципального района Омской области
Категория земель. Вид разрешенного использования	Земли населенных пунктов, для ведения личного подсобного хозяйства
Электроснабжение	Имеется возможность подключения к ближайшим сетям
Газоснабжение	Имеется возможность подключения к ближайшим сетям (расстояние 150 м)
Водоснабжение. Водоотведение	Ближайшая точка водоснабжения 100 м
Подъездные пути	В 10 метрах от ближайшей грунтовой дороги в границах населенного пункта, в 300 м до ближайшей автодороги с асфальтным покрытием
Железнодорожные пути	Ж/д сообщение отсутствует
Здания и сооружения	Отсутствуют
Стоимость аренды и (или) выкупа инфраструктурной площадки, тыс. рублей	Стоимость аренды или выкупа определяется после проведения торгов
Контактная информация	8(38177)21070, ekosherb@mail.ru





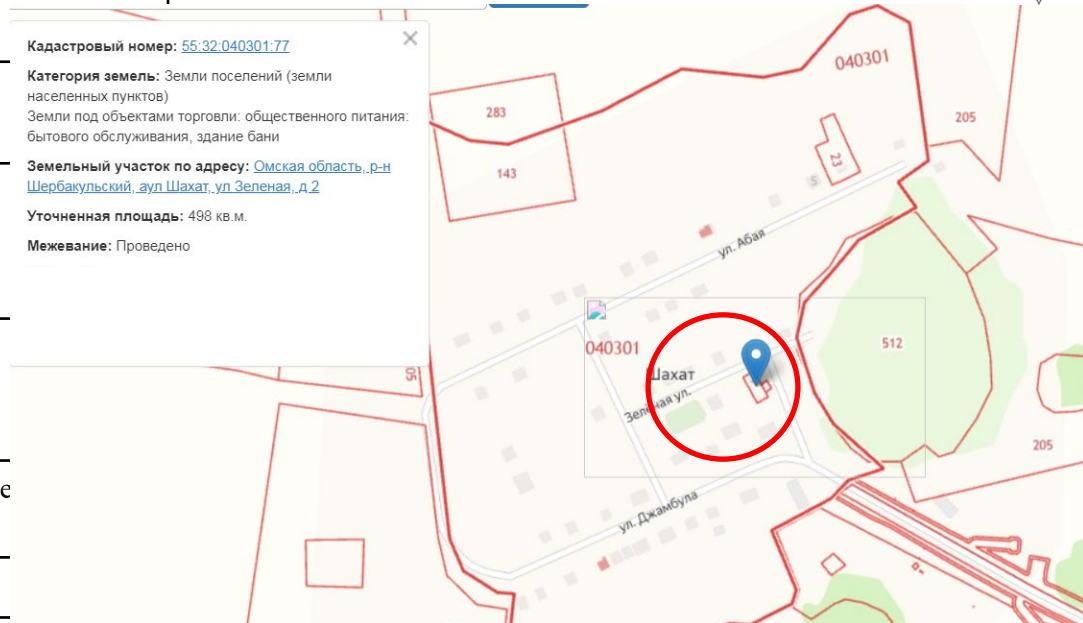
Кадастровый номер земельного участка	55:32:040401:232	Кадастровый номер: 55.32.040401.232
Площадь в квадратных метрах	900	Категория земель: Земли поселений (земли населенных пунктов) для размещения бани
Собственник	Екатеринославское сельское поселение	Земельный участок по адресу: Омская область, р-н Шербакульский, д Новоскатовка, ул Южная, д 11
Категория земель. Вид разрешенного использования	Земли населенных пунктов, для общего пользования	Декларированная площадь: 900 кв.м.
Электроснабжение	Расстояние до сети электроснабжения не более 10м	
Газоснабжение	Отсутствует	
Водоснабжение. Водоотведение	Расстояние до ближайшего колодца сети водоснабжения 50 м(D=100)	
Подъездные пути	Примыкание к автодороге отсутствует	
Железнодорожные пути	Ж/д сообщение отсутствует	
Здания и сооружения	Здание общественной бани	
Стоимость аренды и (или) выкупа инфраструктурной площадки, тыс. рублей	Стоимость аренды или выкупа определяется после проведения торгов	
Контактная информация	8(38177)21070, ekosherb@mail.ru	



ЗЕМЕЛЬНЫЕ УЧАСТКИ ДЛЯ РЕАЛИЗАЦИИ ПРОЕКТОВ



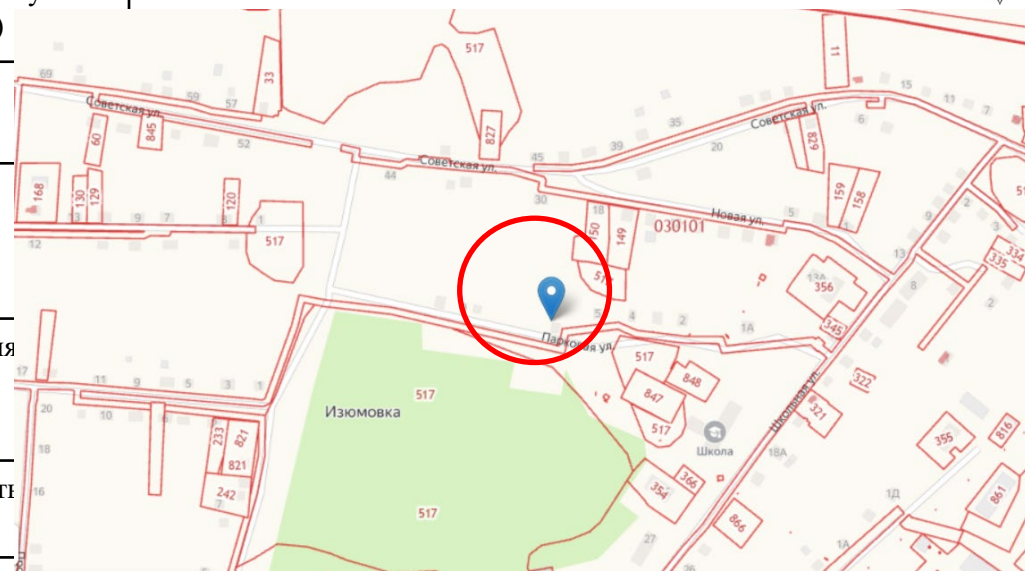
Кадастровый номер земельного участка	55:32:040301:77
Площадь в квадратных метрах	500
Собственник	Екатеринославское сельское поселение Шербакульского муниципального района Омской области
Категория земель. Вид разрешенного использования	Земли населенных пунктов, земли под объектами торговли, общественного питания, бытового обслуживания
Электроснабжение	Расстояние до сети электроснабжения не
Газоснабжение	Отсутствует
Водоснабжение. Водоотведение	Расстояние до ближайшего колодца сети водоснабжения около 30 м (D=100)
Подъездные пути	Примыкание к автодороге отсутствует
Железнодорожные пути	Ж/д сообщение отсутствует
Здания и сооружения	Здание общественной бани, недействующее
Стоимость аренды и (или) выкупа инфраструктурной площадки, тыс. рублей	Стоимость аренды или выкупа определяется после проведения торгов
Контактная информация	8(38177)21070, ekosherb@mail.ru



ЗЕМЕЛЬНЫЕ УЧАСТКИ ДЛЯ РЕАЛИЗАЦИИ ПРОЕКТОВ



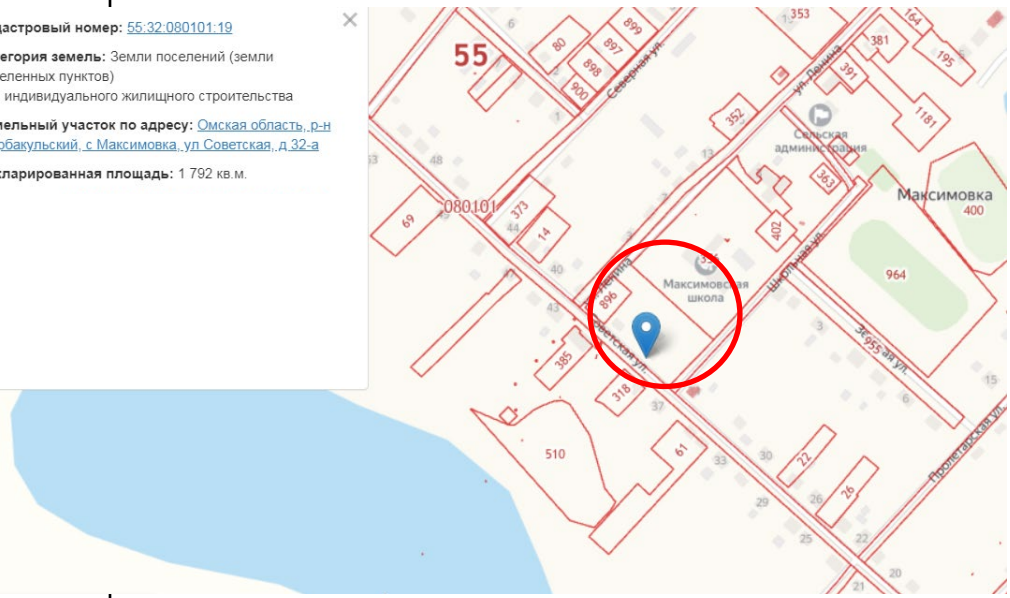
Кадастровый номер земельного участка	Не состоит на государственном кадастровом учете (номер кадастрового квартала 55:32:030101)
Площадь в квадратных метрах	300
Собственник	Изыюмовское сельское поселение Шербакульского муниципального района Омской области
Категория земель. Вид разрешенного использования	Земли населенных пунктов, для размещения объектов торговли, или бытового обслуживания
Электроснабжение	вблизи имеется электричество (удаленности 150 кв.м.)
Газоснабжение	Отсутствует
Водоснабжение. Водоотведение	Вблизи имеется колонка около 150 кв.м.
Подъездные пути	Примыкание к автодороге отсутствует
Железнодорожные пути	Ж/д сообщение отсутствует
Здания и сооружения	Отсутствует
Стоимость аренды и (или) выкупа инфраструктурной площадки, тыс. рублей	Стоимость аренды или выкупа определяется после проведения торгов
Контактная информация	8(38177)21070, ekosherb@mail.ru





Кадастровый номер земельного участка	55:32:080101:19
Площадь в квадратных метрах	2000
Собственник	Максимовское сельское поселение Шербакульского муниципального района Омской области
Категория земель. Вид разрешенного использования	Земли населенных пунктов, для индивидуального жилищного строительства
Электроснабжение	Возможно от ближайших источников
Газоснабжение	Возможно от ближайших источников
Водоснабжение. Водоотведение	Возможно от ближайших источников
Подъездные пути	Примыкание к автодороге 100 м
Железнодорожные пути	Ж/д сообщение отсутствует
Здания и сооружения	Отсутствуют
Стоимость аренды и (или) выкупа инфраструктурной площадки, тыс. рублей	Стоимость аренды или выкупа определяется после проведения торгов
Контактная информация	8(38177)21070, ekosherb@mail.ru

Кадастровый номер: [55:32:080101:19](#)
 Категория земель: Земли поселений (земли населенных пунктов) для индивидуального жилищного строительства
 Земельный участок по адресу: [Омская область, р-н Шербакульский, с. Максимовка, ул. Советская, д. 32-а](#)
 Декларированная площадь: 1 792 кв. м.





Кадастровый номер земельного участка	55:32:080101:379
Площадь в квадратных метрах	80000
Собственник	Максимовское сельское поселение Шербакульского муниципального района Омской области
Категория земель. Вид разрешенного использования	Земли населенных пунктов, для размещения зоны отдыха
Электроснабжение	Возможно от ближайших источников
Газоснабжение	Возможно от ближайших источников
Водоснабжение. Водоотведение	Возможно от ближайших источников
Подъездные пути	Примыкание к автодороге 150 м
Железнодорожные пути	Ж/д сообщение отсутствует
Здания и сооружения	Отсутствуют
Стоимость аренды и (или) выкупа инфраструктурной площадки, тыс. рублей	Стоимость аренды или выкупа определяется после проведения торгов
Контактная информация	8(38177)21070, ekosherb@mail.ru

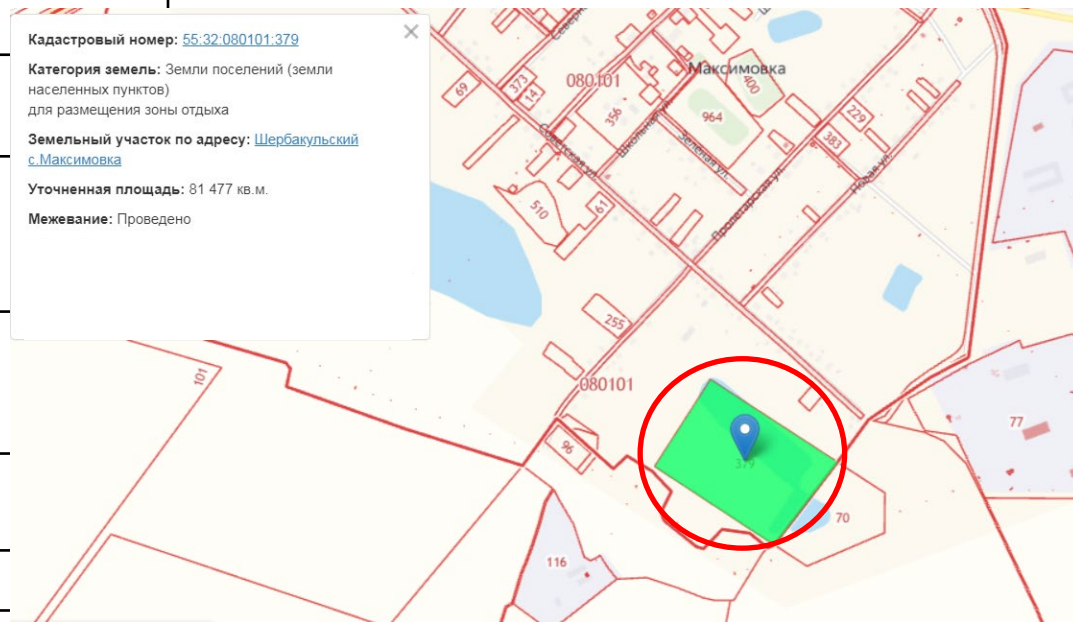
Кадастровый номер: [55:32:080101:379](#)

Категория земель: Земли населенных пунктов (земли населенных пунктов) для размещения зоны отдыха

Земельный участок по адресу: [Шербакульский с.Максимовка](#)

Уточненная площадь: 81 477 кв. м.

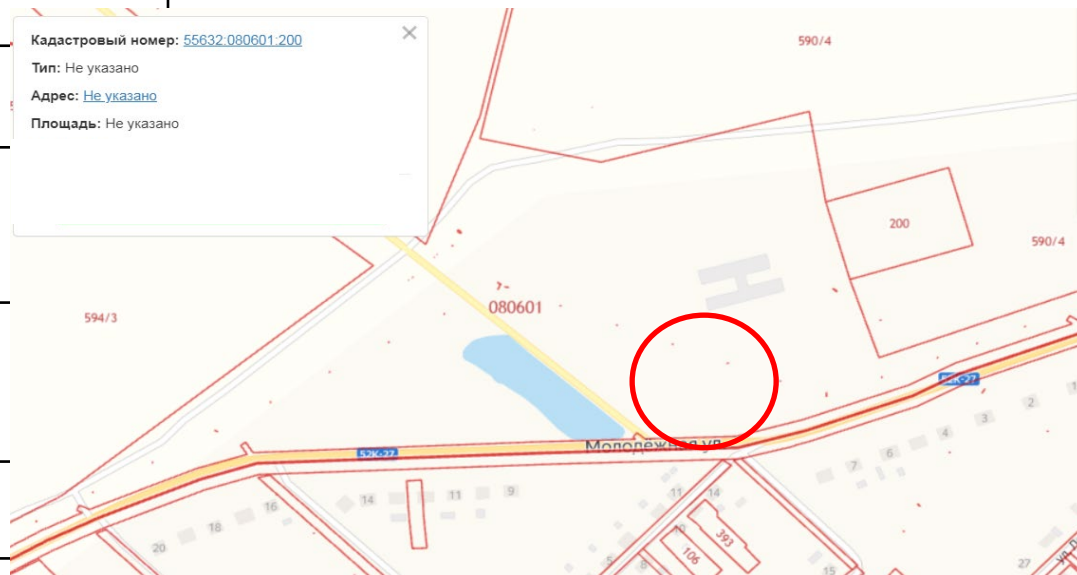
Межевание: Проведено



ЗЕМЕЛЬНЫЕ УЧАСТКИ ДЛЯ РЕАЛИЗАЦИИ ПРОЕКТОВ

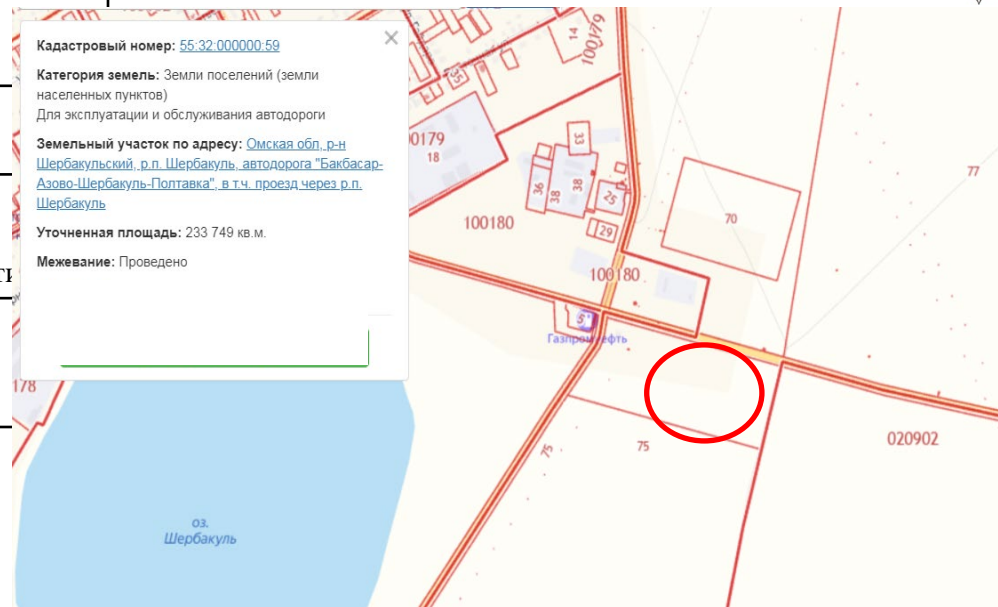


Кадастровый номер земельного участка	55632:080601:200
Площадь в квадратных метрах	10000
Собственник	Максимовское сельское поселение Шербакульского муниципального района Омской области
Категория земель. Вид разрешенного использования	Земли сельскохозяйственного назначения, для размещения объектов сельскохозяйственного назначения (животноводство)
Электроснабжение	Возможно от ближайших источников
Газоснабжение	Возможно от ближайших источников
Водоснабжение. Водоотведение	Возможно от ближайших источников
Подъездные пути	Примыкание к автодороге 350 м
Железнодорожные пути	Ж/д сообщение отсутствует
Здания и сооружения	Отсутствуют
Стоимость аренды и (или) выкупа инфраструктурной площадки, тыс. рублей	Стоимость аренды или выкупа определяется после проведения торгов
Контактная информация	8(38177)21070, ekosherb@mail.ru



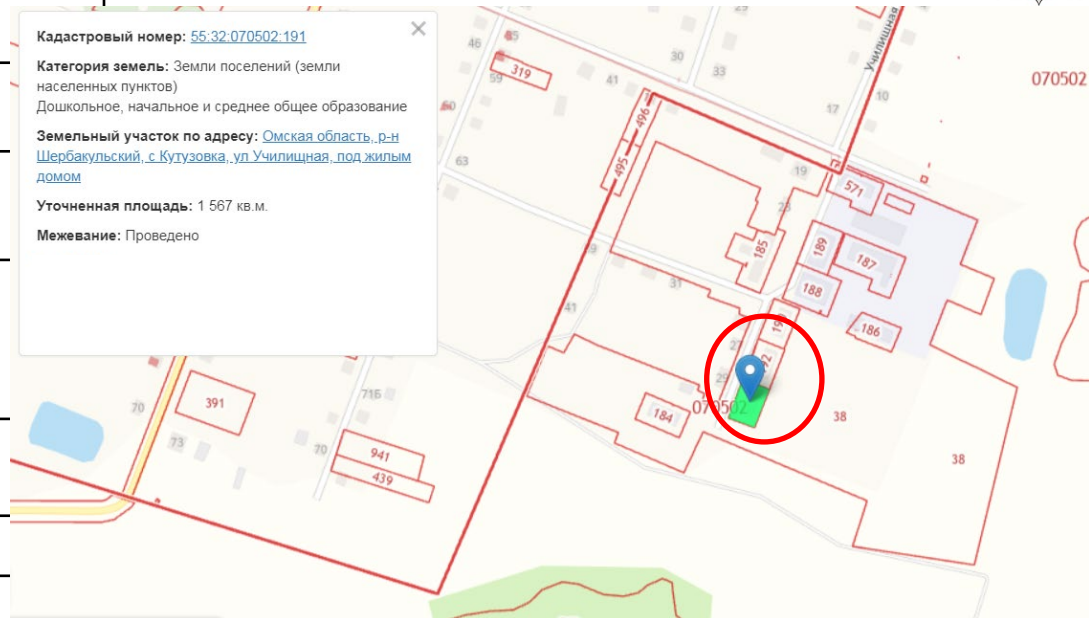


Кадастровый номер земельного участка	Не состоит на государственном кадастровом учете (номер кадастрового квартала 55:32:100302)
Площадь в квадратных метрах	92000
Собственник	Российская Федерация, распорядитель Администрация Шербакульского муниципального района Омской области
Категория земель. Вид разрешенного использования	Земли населенных пунктов, для сельскохозяйственного производства
Электроснабжение	Возможно от подстанции 110/35/10 кВ «Шербакульская», ВЛ-10 кВф.3Ш. Текущий резерв мощности для подключения потребителей составляет 452 МВт
Газоснабжение	Отсутствует
Водоснабжение. Водоотведение	Ближайший существующий водопровод ПЭ д=160 мм расположен от 200 м от указанного участка
Подъездные пути	От автомагистрали - 0,02 км; примыкание к дороге отсутствует
Железнодорожные пути	Ж/д сообщение отсутствует
Здания и сооружения	Отсутствуют
Стоимость аренды и (или) выкупа инфраструктурной площадки, тыс. рублей	Стоимость аренды или выкупа определяется после проведения торгов
Контактная информация	8(38177)21070, ekosherb@mail.ru



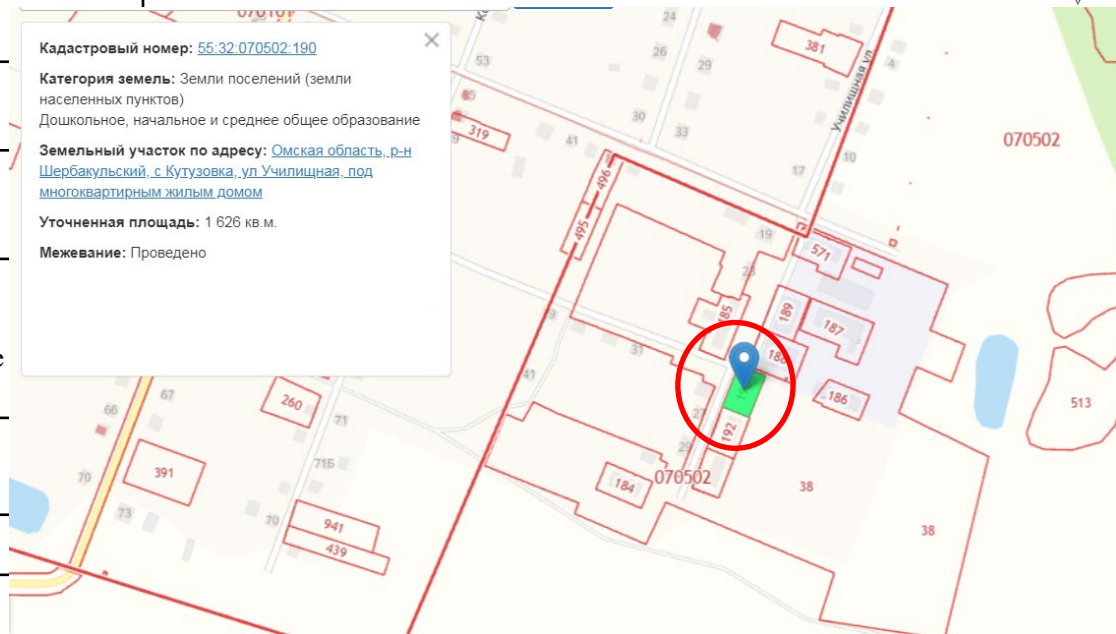


Кадастровый номер земельного участка	55:32:070502:191
Площадь в квадратных метрах	1567
Собственник	Шербакульский муниципальный район Омской области
Категория земель. Вид разрешенного использования	Земли населенных пунктов, для размещения объектов дошкольного, начального, общего и среднего (полного) общего образования
Электроснабжение	Имеется
Газоснабжение	Отсутствует
Водоснабжение. Водоотведение	Имеется
Подъездные пути	Примыкание к дороге отсутствует
Железнодорожные пути	Ж/д сообщение отсутствует
Здания и сооружения	Жилой дом (общежитие № 1) Этажность — 2 эт. Материал стен — Из прочих материалов Площадь — 622.2 кв.м.
Стоимость аренды и (или) выкупа инфраструктурной площадки, тыс. рублей	Арендная плата устанавливается по независимой оценке арендной платы и результатов аукциона
Контактная информация	8(38177)21070, ekosherb@mail.ru



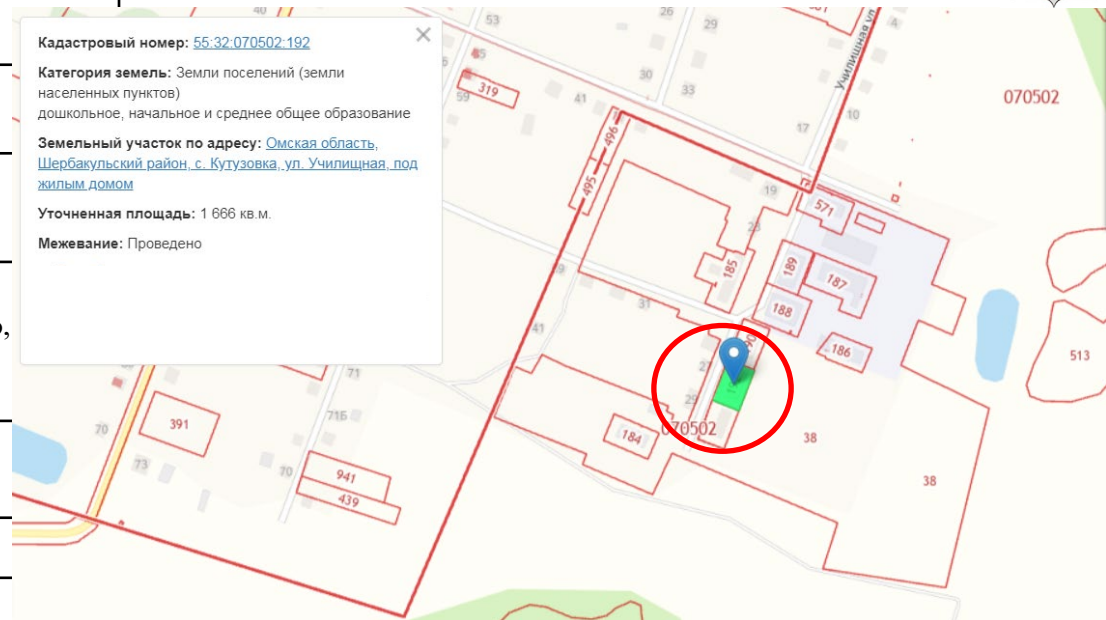


Кадастровый номер земельного участка	55:32:070502:190
Площадь в квадратных метрах	1626
Собственник	Шербакульский муниципальный район Омской области
Категория земель. Вид разрешенного использования	Земли населенных пунктов, для объектов общественно-делового значения; дошкольное, начальное общее образование
Электроснабжение	Имеется
Газоснабжение	Отсутствует
Водоснабжение. Водоотведение	Имеется
Подъездные пути	Примыкание к дороге отсутствует
Железнодорожные пути	Ж/д сообщение отсутствует
Здания и сооружения	Многоквартирный жилой дом Этажность — 2 эт. Материал стен — Из прочих материалов Год постройки — 1967 г. Площадь — 618.5 кв.м.
Стоимость аренды и (или) выкупа инфраструктурной площадки, тыс. рублей	Арендная плата устанавливается по независимой оценке арендной платы и результатов аукциона
Контактная информация	8(38177)21070, ekosherb@mail.ru





Кадастровый номер земельного участка	55:32:070502:192
Площадь в квадратных метрах	1666
Собственник	Шербакульский муниципальный район Омской области
Категория земель. Вид разрешенного использования	Земли населенных пунктов, для размещения объектов дошкольного, начального, общего и среднего (полного) общего образования
Электроснабжение	Имеется
Газоснабжение	Отсутствует
Водоснабжение. Водоотведение	Имеется
Подъездные пути	Примыкание к дороге отсутствует
Железнодорожные пути	Ж/д сообщение отсутствует
Здания и сооружения	Многоквартирный жилой дом Этажность — 2 эт. Материал стен — Кирпичные Год постройки — 1967 г. Площадь — 676 кв.м.
Стоимость аренды и (или) выкупа инфраструктурной площадки, тыс. рублей	Арендная плата устанавливается по независимой оценке арендной платы и результатов аукциона
Контактная информация	8(38177)21070, ekosherb@mail.ru

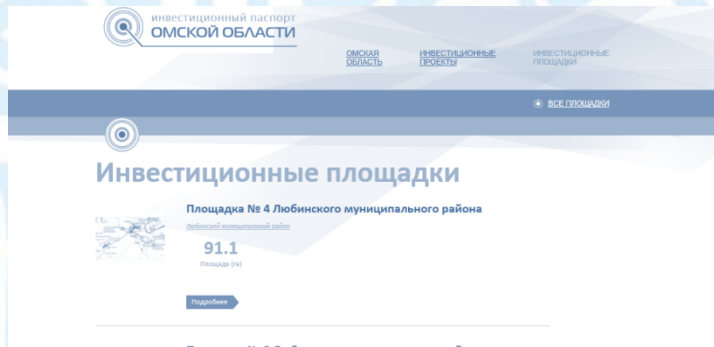




На территории Шербакульского муниципального района оказываются следующие меры поддержки субъектам предпринимательства:

- организация консультирования и информационного обеспечения субъектов малого и среднего предпринимательства и граждан, желающих организовать собственное дело;
- предоставление грантов начинающим субъектам малого предпринимательства;
- оказание имущественной поддержки субъектам малого и среднего предпринимательства и организациям, образующим инфраструктуру поддержки субъектов малого и среднего предпринимательства.

Мероприятия реализуются в рамках муниципальной программы «Развитие социально-экономической сферы Шербакульского муниципального района Омской области», утвержденной постановлением Главы Шербакульского муниципального района Омской области от 9 декабря 2019 года № 191-п.



План расположения инвестиционных площадок в Азовском районе



<http://investomsk.ru/>
<http://sherb.omskportal.ru/omsu/sherb-3-52-259-1/etc/investicii>

Канал прямой связи для инвесторов

Для оперативного решения возникающих проблем и вопросов

Подробнее

Региональный инвестиционный стандарт



КОНТАКТНАЯ ИНФОРМАЦИЯ



Администрация Шербакульского
муниципального района Омской области

646700, Омская область, Шербакульский район,
р.п. Шербакуль, пл. Гуртьева, д. 7, кабинет 25

8(38177) 21070

ekosherb@mail.ru

Заместитель Главы Шербакульского
муниципального района, председатель Комитета
по экономике и управлению муниципальным
имуществом Администрации Шербакульского
муниципального района
Вейкум Андрей Федорович